



**КОМИТЕТ ИМУЩЕСТВЕННЫХ ОТНОШЕНИЙ
АДМИНИСТРАЦИИ ПЕРМСКОГО МУНИЦИПАЛЬНОГО ОКРУГА**

РЕШЕНИЕ

о размещении объектов № 353

Пермский край
Пермский муниципальный округ

14.02.2025

Комитет имущественных отношений администрации Пермского муниципального округа разрешает Акционерному обществу «Газпром газораспределение Пермь» (ИИН 5902183841, ОГРН 1025900512670, почтовый адрес: 614000, г. Пермь, ул. Петропавловская, 43)

размещение объекта «газопровод давлением до 1,2 Мпа, для размещения которого не требуется разрешения на строительство»

на землях государственная собственность на которые не разграничена

на срок 1 год

Местоположение: Пермский край, Пермский муниципальный округ, д. Еренеты, ул. Зеленая, к дому 8

Приложение: схема предполагаемых к использованию земель или части земельного участка.

Особые условия использования:

1. При размещении объекта учесть параметры ширины проезда улично-дорожной сети, во избежание сужения полосы отвода дороги.
2. Получение разрешения на производство земляных работ.

Заместитель председателя комитета

(подпись, печать)

М.В. Королева



Схема предполагаемых к использованию земель или части земельного участка

Объект: Газопровод давлением до 1,2 Мпа, для размещения которого не требуется разрешения на строительство

Местоположение: расположенных по адресу: Пермский край, м.о. Пермский, д. Ерепеты, ул. Зеленая, к дому 8

Каталог координат, м

№ точки границы	X	Y
n1	516308.68	2262254.14
n2	516310.55	2262257.71
n3	516309.78	2262258.10
n4	516310.23	2262258.96
n5	516306.69	2262260.84
n6	516297.00	2262242.52
n7	516292.45	2262229.84
n8	516285.10	2262181.87
n9	516285.00	2262181.48
n10	516284.09	2262179.23
n11	516287.79	2262177.73
n12	516288.80	2262180.22
n13	516289.02	2262181.05
n14	516289.49	2262184.12
n15	516289.53	2262185.39
n16	516290.93	2262200.17
n17	516293.46	2262210.01
n18	516296.35	2262228.86
n19	516300.66	2262240.90
n20	516307.89	2262254.55
n1	516308.68	2262254.14

Площадь земель или части земельного участка, кв.м.: 331

Категория земель: земли населенных пунктов

Вид разрешенного использования: -

Описание границ смежных землепользователей:



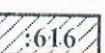

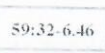
От точки n1 до точки n2 - земельный участок с кадастровым номером 59:32:3630005:868

От точки n2 до точки n14 - земли общего пользования

От точки n14 до точки n17 - земельный участок с кадастровым номером 59:32:3630005:751

От точки n17 до точки n1 - земли общего пользования

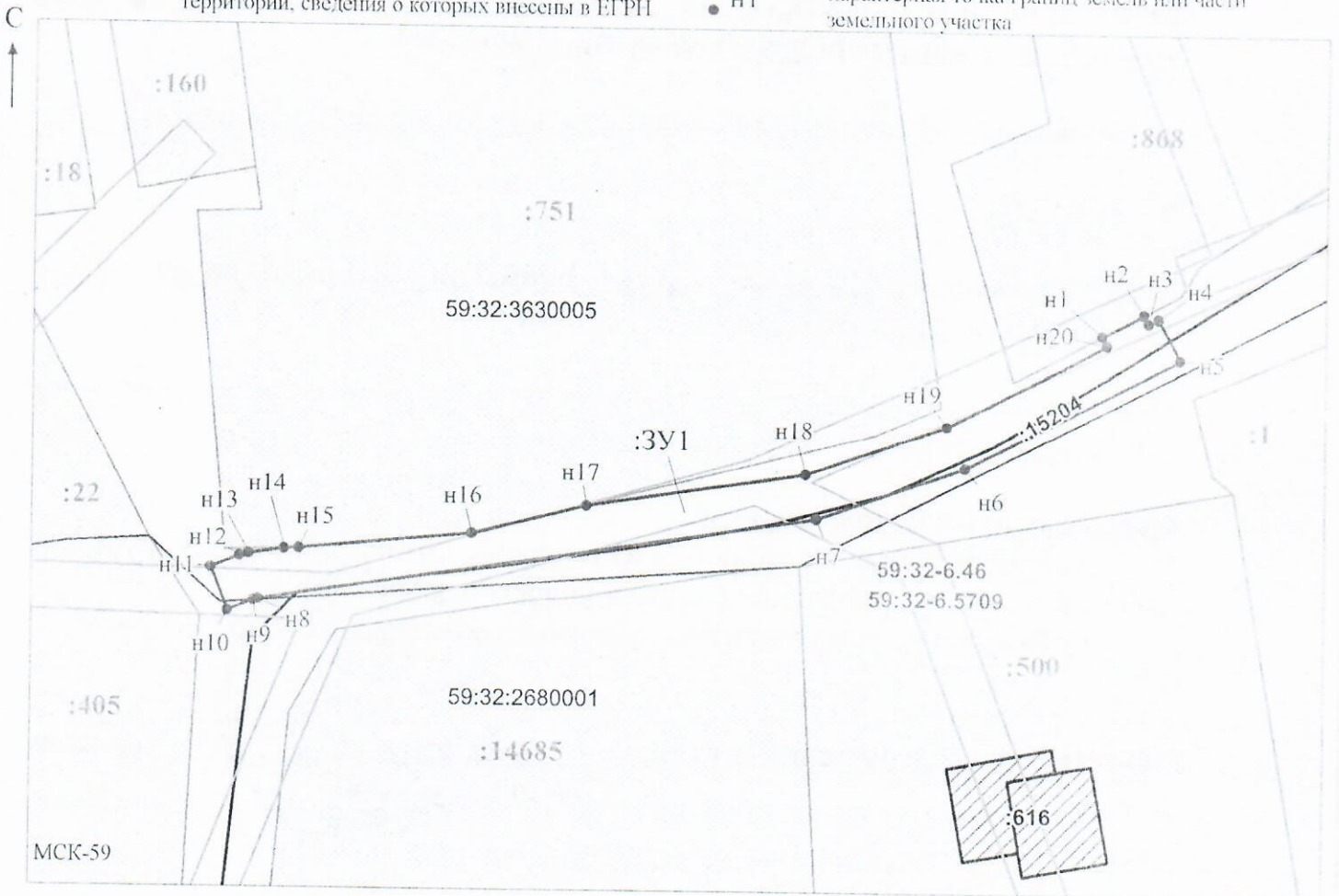
Условные обозначения:

-  - предполагаемый участок земель, на которых планируется размещение объекта
-  - границы и номер земельного участка, сведения о которых внесены в ЕГРН
-  - границы и номер объекта капитального строительства, сведения о которых внесены в ЕГРН
-  - граница кадастрового квартала
-  - зоны с особыми условиями использования территории, сведения о которых внесены в ЕГРН

:ЗУ1 - обозначение запрашиваемого земельного участка

59:32:3630005 - номер кадастрового квартала

• n1 - характерная точка границ земель или части земельного участка



Заявитель: МП / Офишкина И.В.
(подпись, расшифровка подписи)

Масштаб 1:600

(для юридических лиц и индивидуальных предпринимателей)